

DIETERS
SPORTSHOP

RENThier
sportshop

BIKE *Touren*



www.dieters-sportshop.com
www.rent-hier.at

bri~~x~~ental
brixen.kirchberg.westendorf.



Vorwort

Herzlich Willkommen in Westendorf,

**das TEAM von DIETERS Sportshop und
RENThier Sportshop haben euch einige
Touren zusammengestellt.**

**Wir hoffen, dass die Touren euch gefallen.
Ihr könnt uns auch gerne eure Touren nennen,
damit wir diese auf unserer Website
veröffentlichen können.**

**Euer
Markus Mayer mit Team**

Welcome to Westendorf,

the TEAM of DIETERS Sportshop and RENThier
Sportshop have created some tours for you, which
we hope you will enjoy. You are also welcome to tell
us about your tours so that we can publish them
on our website.

Yours
Markus Mayer and team

ZEICHENERKLÄRUNG

KEY to Symbols



MTB / MTB



Fahrrad / Bicycle



Länge / Length



Schwierigkeit / Difficulty



Aufstieg / Uphill



Abstieg / Downhill



Kondition / Fitness



Fahrzeit / Duration



Ladestation BOSCH System 1 & 2, Yamaha

Charging station BOSCH System 1 & 2, Yamaha



Ladestation / Charging station



Gratis Parkplätze an der Talstation der Alpenrosenbahn Westendorf.

Wohnmobile können an der Kasse angemeldet werden.

2 E-Ladestationen für Autos vorhanden.

Free parking lot at the valley station of the Alpenrosenbahn Westendorf. Caravans can be registered at the ticket office.

2 E-charging stations for cars also available.

Wichtige Telefonnummern:

Important telephone numbers:

Notruf / Emergency **112**

Polizei / Police **133**

Rotes Kreuz Rettung / Ambulance **144**

Feuerwehr / Fire department **122**

Bergrettung Tirol / Mountain Rescue Tyrol **140**

Naturschutz Tipps





Im Brixental glauben wir fest daran und entscheiden uns jeden Tag dafür, uns um unsere Natur zu kümmern. Diese Entscheidung ist notwendig, um die Region, in der wir leben, zu einem schönen, lebenswerten Ort zu machen - heute und auch in Zukunft. Egal, ob man länger oder nur ein paar Tage hier verweilt. Möchtest du uns auch helfen?

ES BRAUCHT NICHT VIEL, UM ETWAS ZU BEWEGEN.

In Brixental Valley, we firmly believe in this and decide every day to take care of our environment. This decision is necessary to make the region in which we live a beautiful, liveable place - today and in the future. Regardless of whether you stay here for longer or just a few days. Would you like to help us too?

IT TAKES LITTLE TO MAKE A DIFFERENCE.



Lasse deinen Müll nicht unterwegs liegen, sondern wirf ihn - ordnungsgemäß getrennt - in die Abfallbehälter.

Take your waste home and recycle it.



Lasse Blumen, Steine und Geschichtsrelikte an ihrem Platz: So haben auch diejenigen, die nach dir kommen, etwas davon.

Leave flowers, stones and historical relics in place: this way, those who come after you will also benefit.



Beobachte die Tiere aus der Ferne. Schließlich ist Westendorf auch ihr Zuhause.

Watch wildlife from afar. After all, Westendorf is their home too

Fahrrad Sicherheits Tipps



112

NOTRUF Nummer
EMERGENCY NUMBER

1. Trage immer deinen Helm.

Always wear your helmet.

2. Überprüfe dein Fahrrad regelmäßig.

Check-up your bike regularly.

3. Mach dich sichtbar mit Warnwesten nach Sonnenuntergang auf Landstraßen.

Always use high visibility jackets or safety vests and lights after sunset.

4. Sei sicher, dass deine Fahrradlichter funktionieren.

Make sure your bike lights are working.

5. Zeige mithilfe einer Armbewegung rechtzeitig einen Spurwechsel oder deine Abbiegeabsicht an und kontrolliere, dass sich kein Fahrzeug hinter dir nähert.

Signal with your arms to give advance warning of your intention to turn or to switch lanes and always check for vehicles behind you.

6. Benutze keine Kopfhörer oder Ohrstöpsel.

Do not use headphones or your mobile phone handsfree kit.

7. Verkehrsschilder und Verkehrsregeln gelten auch für Radfahrer.

Road signs and traffic rules also apply to bikers.

8. Wenn du in der Gruppe unterwegs bist, fahre immer hintereinander.

If you are cycling in a group always go in single file.

9. Benutze deine Klingel, um Fußgänger auf dich aufmerksam zu machen und fahre nicht auf Gehwegen.

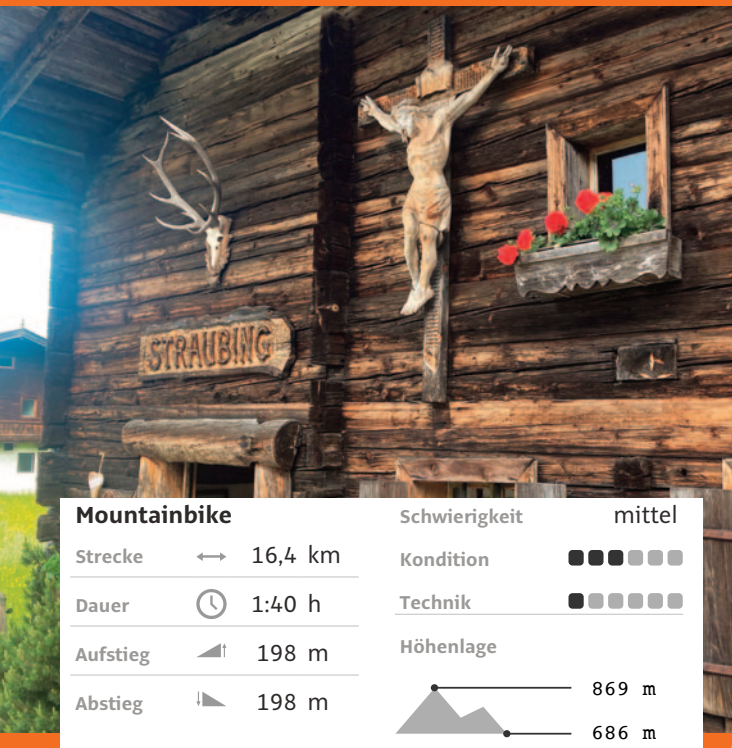
Use a bell to alert pedestrians and don't ride on sidewalks.

10. Bitte auf Wanderer achten!

Always watch out for hikers!



Westendorf - Straubing Käsealm - Westendorf



Mountainbike

Strecke ↔ 16,4 km

Dauer ⌚ 1:40 h

Aufstieg ▲ 198 m

Abstieg ▼ 198 m

Schwierigkeit

mittel

Kondition ●●●●●●

Technik ●●●●●●

Höhenlage

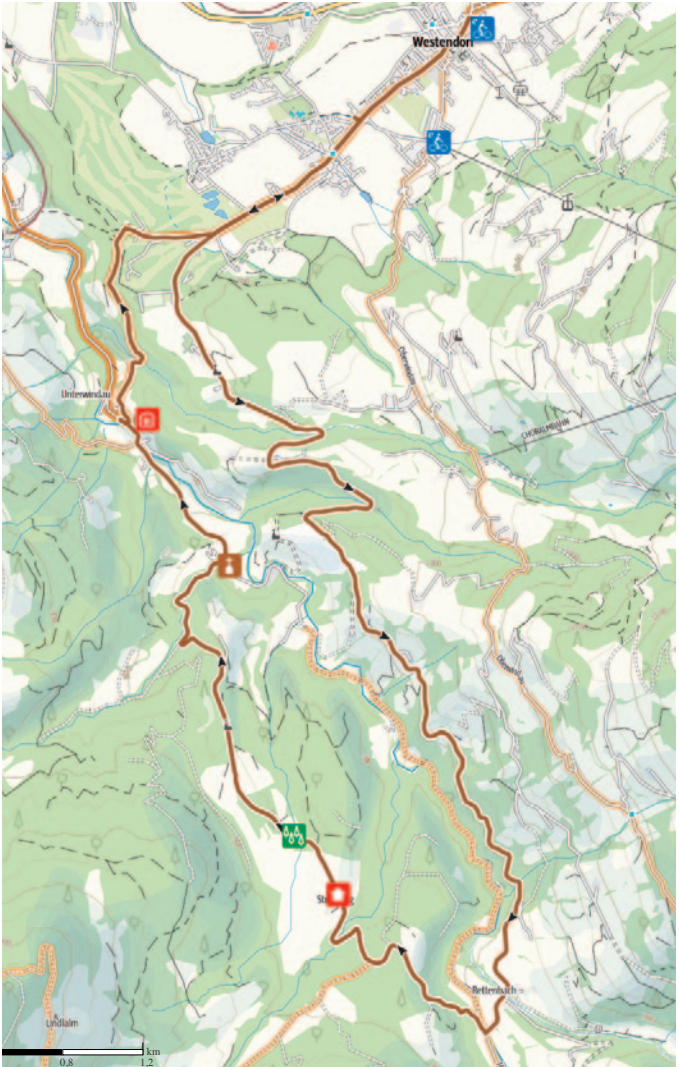


**RENTHER SPORTSHOP - ALPENROSENBAHN,
HOLZHAM, JÄGERHÄUSL, STRAUBING KÄSEALM,
LENDWIRT, RENTHER SPORTSHOP -
ALPENROSENBAHN**

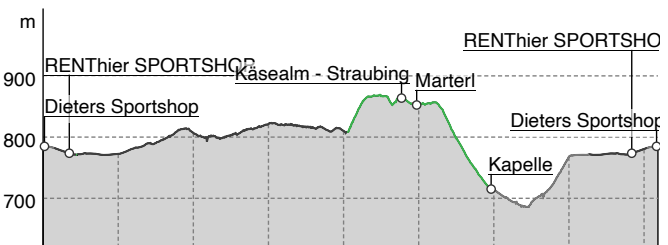
MAI - ENDE SEPTEMBER

May - End of September





Höhenprofil / Altitude profile



Westendorf - Schwarzsee - Westendorf



Radtour

Strecke ↔ 28,2 km

Dauer ⌚ 2:00 h

Aufstieg ▲ 116 m

Abstieg ▼ 116 m

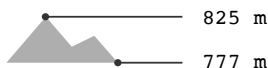
Schwierigkeit

leicht

Kondition ●●●●●●

Technik ●●●●●●

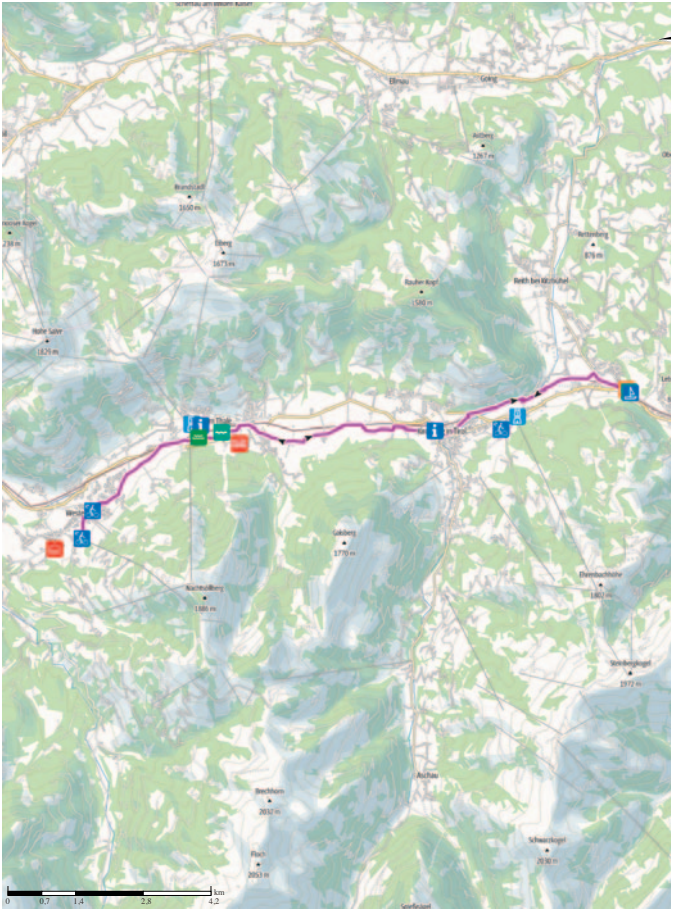
Höhenlage




RENTHIER SPORTSHOP - ALPENROSENBAHN,
BICHLING, BRIXEN IM THALE, KIRCHBERG,
SCHWARZSEE, KIRCHBERG, BRIXEN IM THALE,
BICHLING, RENTHIER SPORTSHOP - ALPENROSENBAHN

MAI - Oktober

May - October



Höhenprofil / Altitude profile





Westendorf - Gamskogelhütte - Westendorf



Radtour

Strecke ↔ 28,6 km

Dauer ⌚ 2:20 h

Aufstieg ▲ 501 m

Abstieg ▼ 498 m

Schwierigkeit

leicht

Kondition ●●●●●●

Technik ●●●●●●

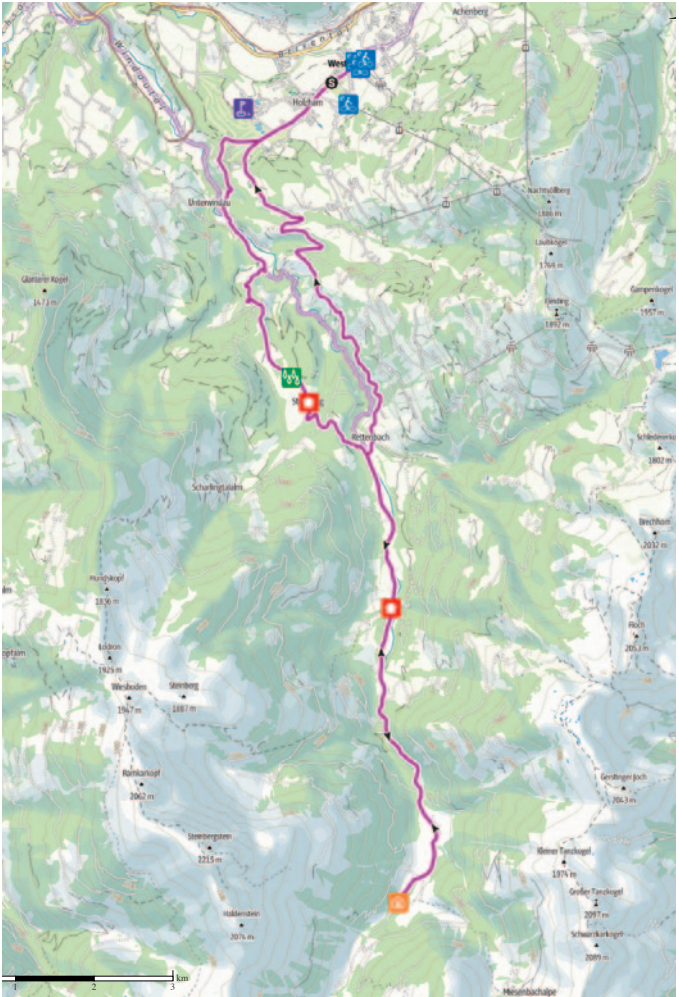
Höhenlage



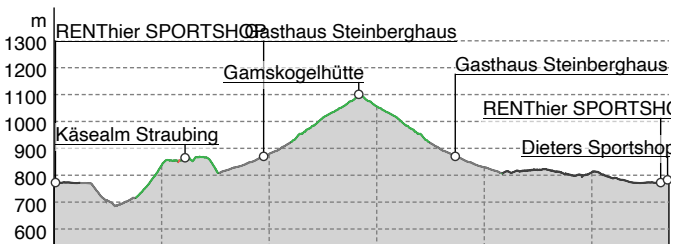
RENTHER SPORTSHOP - ALPENROSENBAHN,
HOLZHAM, LENDWIRT, STEINBERGHAUS,
GAMSKOGELHÜTTE, JÄGERHÄUSL, HOLZHAM,
RENTHER SPORTSHOP - ALPENROSENBAHN

MAI - Oktober

May - October



Höhenprofil / Altitude profile



1. Trage immer deinen Helm.

Always wear your helmet.

2. Plane deine Biketour sorgfältig.

Plan your ride.

3. Du teilst den Weg mit anderen Benutzern.

Lass Fußgängern den Vorrang.

You share the trail with other users. Yield right of way to hikers.

4. Pass die Geschwindigkeit deinen Fähigkeiten an.

Let your speed be determined by your experience.

5. Fahr langsam auf Wanderwegen, überhol mit Höflichkeit und Respekt.

Ride slowly on crowded trails, overtake with politeness and respect.

6. Fahr nur auf markierten und offenen Wegen.

Cycle only on authorized and open trails.

7. Vermeide matschige Wege, um sie nicht weiter zu beschädigen.

Avoid muddy trails in order not to damage them further.

8. Fahre nur auf markierten Wegen und respektiere öffentliches und privates Eigentum.

Only bike on authorized trails and respect public and private property.

9. Fahr nur mit funktionstüchtiger Ausrüstung.

Always be self-sufficient.

10. Fahr nicht allein durch einsame Gegenden.

Do not cycle solo in remote areas.

MTB Sicherheits Tipps



112

NOTRUF Nummer
EMERGENCY NUMBER

Westendorf - Kirchberg

Brechhornhaus - Westendorf



Mountainbike

Strecke ↔ 34,1 km

Dauer ⌚ 4:10 h

Aufstieg ▲ 898 m

Abstieg ▼ 898 m

Schwierigkeit schwer

Kondition ●●●●●●●●

Technik ●●●●●●●●

Höhenlage

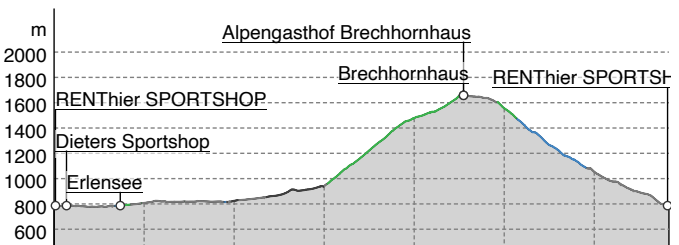


RENTHER SPORTSHOP - ALPENROSENBAHN,
BICHLING, BRIKEN IM THALE, KIRCHBERG, KI-WEST,
BRÜGGLBACH, **ALPENGASTHOF BRECHHORNHAUS,**
FLEIDING, RENTHER SPORTSHOP - ALPENROSENBAHN

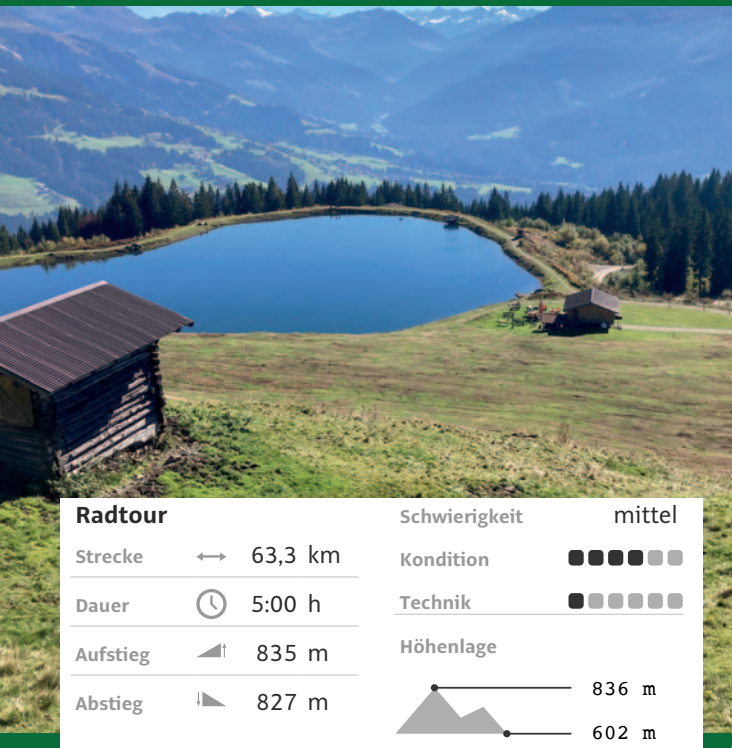
MAI - Oktober
May - October



Höhenprofil / Altitude profile



Große Salventour



Radtour

Strecke ↔ 63,3 km

Dauer ⌚ 5:00 h

Aufstieg ▲ 835 m

Abstieg ▼ 827 m

Schwierigkeit

mittel

Kondition ■■■■■■

Technik ■■■■■■

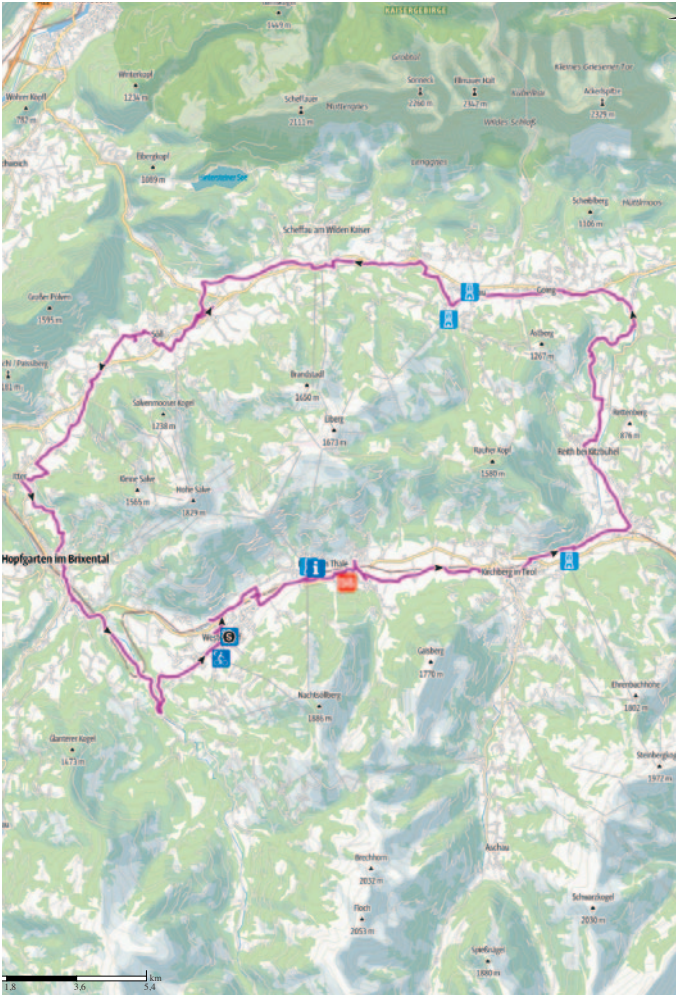
Höhenlage



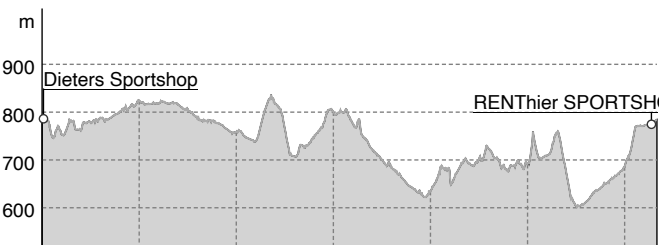
RENTHER SPORTSHOP - ALPENROSENBAHN, BRIXEN IM THALE, KIRCHBERG IN TIROL, REITH BEI KITZBÜHEL, GOING, ELLMAU, SCHEFFAU AM WILDEN KAISER, SÖLL, ITTER, HOPFGARTEN IM BRIXENTAL, WINDAUTAL / LENDWIRT, RENTHER SPORTSHOP - ALPENROSENBAHN

MAI - Oktober

May - October



Höhenprofil / Altitude profile





Westendorf - Klootalm - Westendorf



Mountainbike

Strecke ↔ 40,3 km

Dauer ⌚ 3:40 h

Aufstieg ▲ 417 m

Abstieg ▼ 419 m

Schwierigkeit

mittel

Kondition ●●●●●●

Technik ●●●●●●

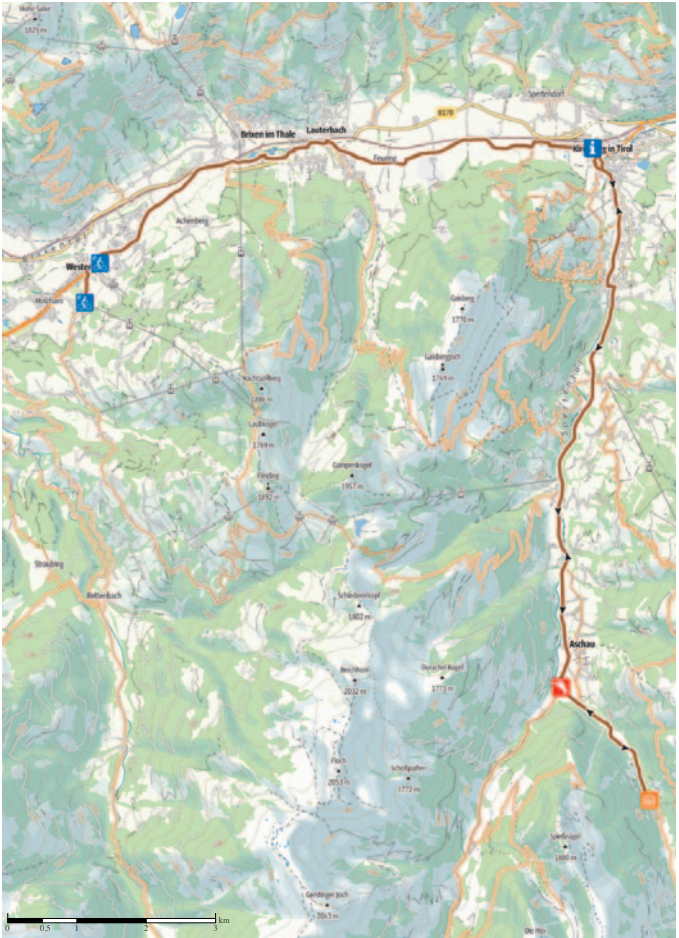
Höhenlage



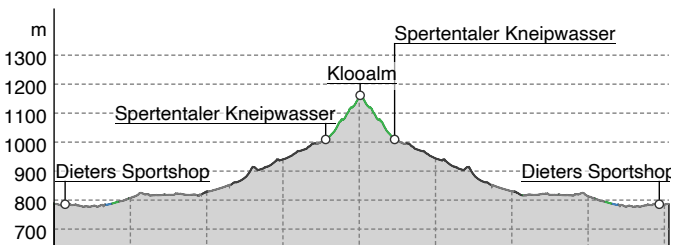
RENTHER SPORTSHOP - ALPENROSENBAHN,
BRIXEN IN THALE, KIRCHBERG, KI-WEST, ASCHAU,
KLOOTALM, ASCHAU, KIRCHBERG, BRIXEN IM THALE,
RENTHER SPORTSHOP - ALPENROSENBAHN

MAI - Oktober

May - October



Höhenprofil / Altitude profile





Westendorf - Söll Hexenwasser - Westendorf



Mountainbike

Strecke ↔ 40,2 km

Dauer ⌚ 5:45 h

Aufstieg ▲ 1425 m

Abstieg ▼ 1427 m

Schwierigkeit

mittel

Kondition ●●●●●●

Technik ●●●●●●

Höhenlage



RENTHER SPORTSHOP - ALPENROSENBAHN,
BRIXEN IM THALE, HOCHBRIXEN, FILZALM,
(ALTERNATIV: BRANTLALM MIT BRANTLALMSEE),
HOCHSÖLL HEXENWASSER - HOCHBRIXEN, BRIXEN IM
THALE, RENTHER SPORTSHOP - ALPENROSENBAHN

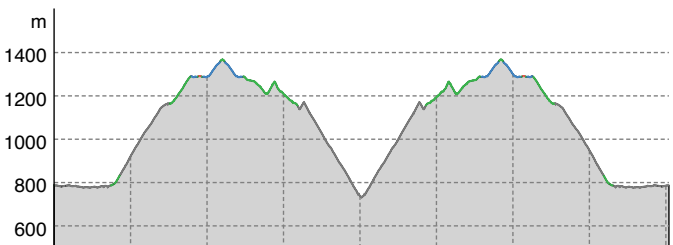
MAI - Oktober

May - October






Höhenprofil / Altitude profile





Westendorf - Kirchberg

Kasplatzl - Westendorf



Mountainbike

Strecke ↔ 41,4 km

Dauer ⌚ 3:40 h

Aufstieg ▲↑ 373 m

Abstieg ▼ 373 m

Schwierigkeit

mittel

Kondition ●●●●●●

Technik ●●●●●●

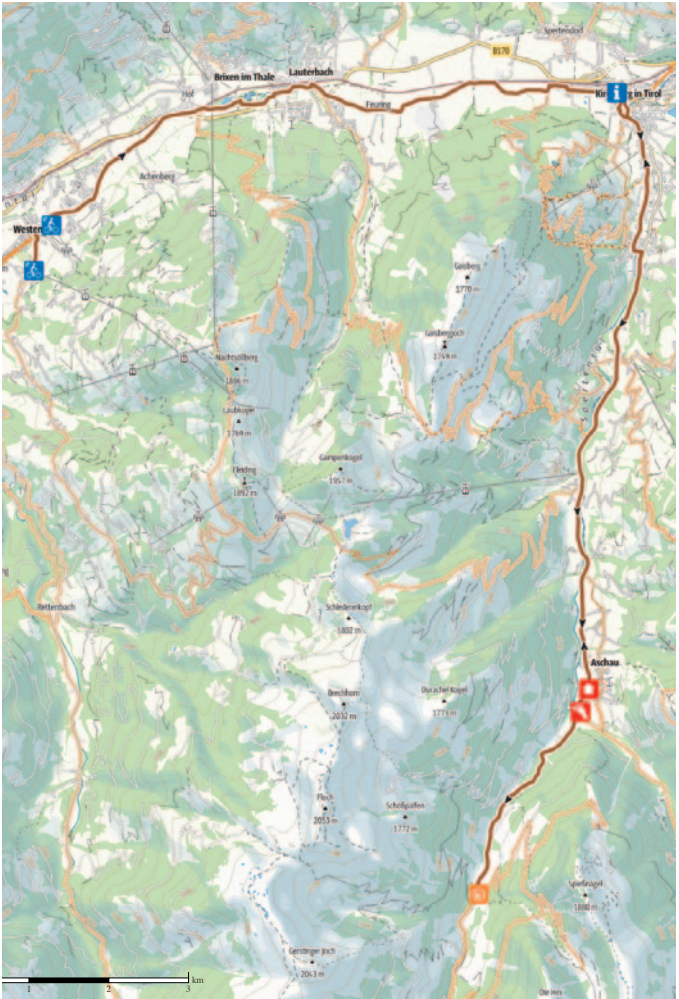
Höhenlage



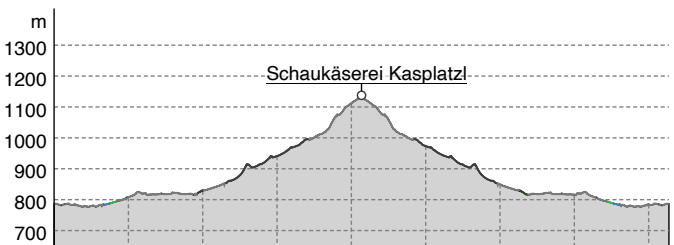
RENTHIER SPORTSHOP - ALPENROSENBAHN,
 BRIKEN IM THALE, KRICHBERG, ASCHAU, **KASPLATZL,**
 ASCHAU, KIRCHBERG, BRIKEN IM THALE, RENTHIER
 SPORTSHOP - ALPENROSENBAHN

MAI - Oktober

May - October

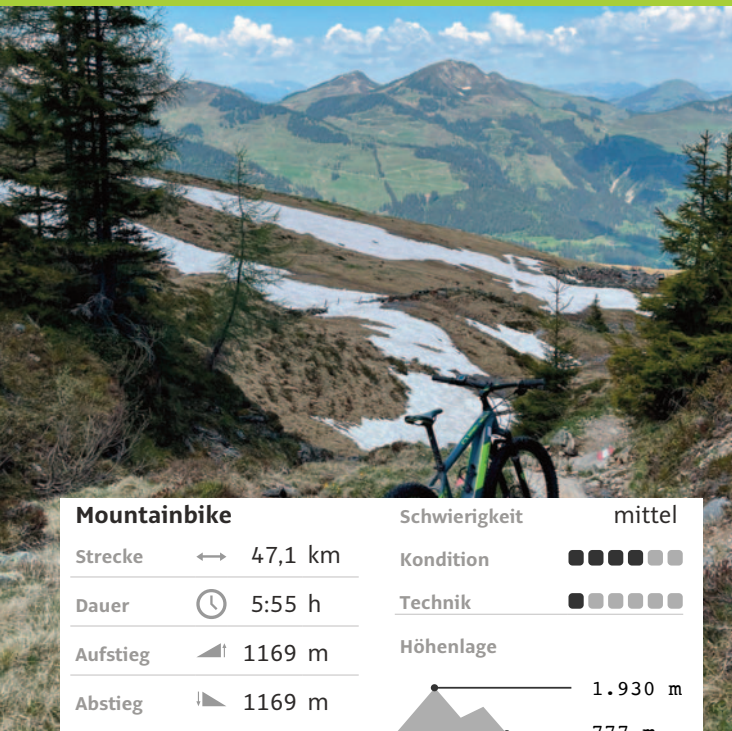


Höhenprofil / Altitude profile





Westendorf - Pengelsteinrunde - Westendorf



Mountainbike

Strecke ↔ 47,1 km

Dauer ⌚ 5:55 h

Aufstieg ▲ 1169 m

Abstieg ▼ 1169 m

Schwierigkeit

mittel

Kondition



Technik



Höhenlage



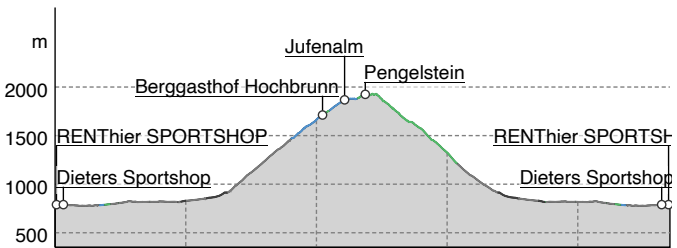
RENTHIER SPORTSHOP - ALPENROSENBAHN,

BRIXEN IM THALE, KIRCHBERG, ASCHAU, GASTHOF
SKIRAST, OCHSALM, KASERALM, GASTHOF HOCHBRUNN,
JUFENALM, UNTERKARSEE, GAUXERSTADL, ASCHAU,
KIRCHBERG, BRIXEN IM THALE, RENTHIER SPORTSHOP
- ALPENROSENBAHN

JULI - OKTOBER

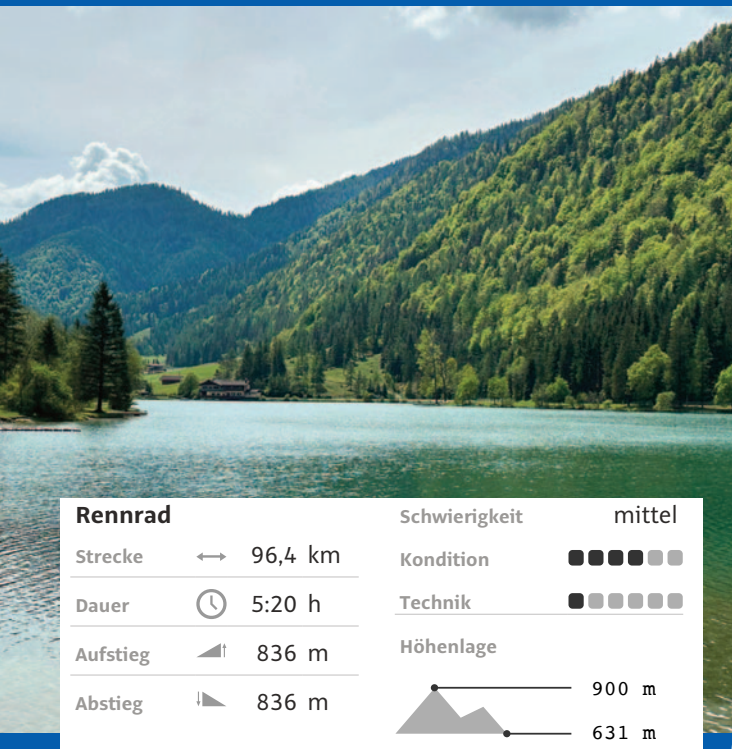
July - October







Westendorf - große Pillersee Runde- Westendorf



Rennrad

Strecke ↔ 96,4 km

Dauer ⌚ 5:20 h

Aufstieg ▲ 836 m

Abstieg ▼ 836 m

Schwierigkeit

mittel

Kondition ●●●●●●●●

Technik ●●●●●●●●

Höhenlage



RENTHIER SPORTSHOP - ALPENROSENBAHN,

BRIXEN IM THALE, KIRCHBERG, REITH BEI KITZBÜHEL,
OBERNDORF IN TIROL, ST. JOHANN IN TIROL, WAIDRING,
ST. ULRICH AM PILLERSEE, FIEBERBRUNN, ST. JOHANN
IN TIROL, OBERNDORF, REITH BEI KITZBÜHEL, KIRCH-
BERG, BRIXEN IM THALE, RENTHIER SPORTSHOP -
ALPENROSENBAHN

MAI - OKTOBER

May - October

Kulinarik Tipps





03



Gamskogelhütte

Hinterwindau 97
A - 6363 Westendorf

☎ +43 664 1629495

🌐 www.gamskogelhuette.com



04



Brechhornhaus

Oberwindau 190
A - 6363 Westendorf

☎ +43 664 815 8547

🌐 www.alpengasthof.co.at



01

03

Käsalm

Hinterwindau 7
A-6363 Westendorf

☎ +43 664 5169889

🌐 www.kitzbueheler-alpen.com/de/bri/infra/a-z/kaesealm-straubing.html



01

03



Steinberghaus

Hinterwindau 54
A-6363 Westendorf

☎ +43 5334 2534

🌐 www.gasthaus-steinberg.at

Öffnungszeiten

Opening Hours





Gassnerwirt

Oberwindau 81
A - 6363 Westendorf

☎ +43 664 3 555 555

🌐 www.gassnerwirt.tirol/

04



Schrandlhof

Oberwindau 155
A - 6363 Westendorf

☎ +43 5334 2511

🌐 www.kitzbueheler-alpen.com/de/bri/infra/a-z/berggasthof-schrandlhof.html

04



Schaukäserei Kasplatzl

Unterer Grund 44
A - 6365 Kirchberg in Tirol

☎ +43 664 8944782

🌐 www.kasplatzl.at

08



Jausenstation Klooalm

Oberer Grund 40
A - 6365 Kirchberg in Tirol

☎ +43 664 20 29 668

🌐 www.ferienwohnung-glanzern.at/klooalm/

06



(c) Filzalm Brixen / Lisa Niederacher

Filzalm

Filz 24
A - 6364 Brixen im Thale

☎ +43 660 6132003

🌐 www.filzalm-brixen.at



Berggasthof Nieding

Oberer Sonnberg 52
A - 6364 Sonnberg

☎ +43 5334 8227

🌐 www.nieding.at



Berggasthof Brantlalm

Oberer Sonnberg 82
A - 6364 Sonnberg

☎ +43 5334 8402

🌐 www.brantlalm.at



Bergrestaurant Talkaser

Nachtsöllberg 95A - 6363 Westendorf

☎ +43 5334 2187

🌐 www.kitzbueheler-alpen.com/de/bri/infra/a-z/bergrestaurant-talkaser.html

Öffnungszeiten

Opening Hours



DOWNLOAD *Bike Touren*

**QR-Code scannen und diese Tour offline speichern,
mit Freunden teilen und mehr.**

Scan the QR code and save this tour offline, share it with
friends and more.



Seite / Page **8**



Seite / Page **20**



Seite / Page **10**



Seite / Page **22**



Seite / Page **12**



Seite / Page **24**



Seite / Page **16**



Seite / Page **26**



Seite / Page **18**



Seite / Page **28**



Download outdooractive App





DIETERS
SPORTSHOP

Dorfstraße 16
6363 Westendorf

Tel: +43 5334 6511
E-Mail: info@dieters-sportshop.com
Web: www.dieters-sportshop.com



RENThier
sportshop

Bergliftstraße 18
6363 Westendorf

Tel: +43 5334 20888
E-Mail: info@rent-hier.at
Web: www.rent-hier.at